



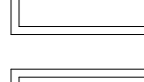


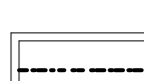
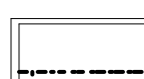
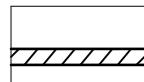
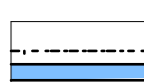




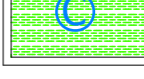

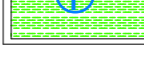










**LEGENDA DEI VINCOLI STORICO-ARTISTICI E PAESAGGISTICI**

-  CENTRO STORICO - INSEDIAMENTI URBANI AVANTI CARATTERE STORICO-ARTISTICO-AMBIENTALE E AREE AD ESSI PERTINENTI (art. 29 NTA)
-  NUCLEI MINORI CON EDIFICI CIVILI O RURALI CON LE RELATIVE AREE DI PERTINENZA AVENTI VALORE AMBIENTALE E/O DOCUMENTARIO (art. 29 NTA)
-  AREE CLASSIFICATE A BOSCO (ai sensi dell'art. 3 della L.R. 4/2009) (art. 45 NTA)
-  AREE DI INTERESSE ARCHEOLOGICO (art. 25 NTA)
-  SINGOLI EDIFICI E MANUFATTI ISOLATI DI ELEVATO PREGIO STORICO, ARTISTICO, AMBIENTALE E/O RICOSTRUTTORIO (Art. 23 e Art. 24 NTA)
-  SINGOLI EDIFICI E MANUFATTI ISOLATI CON CARATTERI ARCHITETTONICI E TIPOLOGICI DI INTERESSE AMBIENTALE E/O DOCUMENTARIO (Art. 23 e Art. 24 NTA - EDIFICI E MURI IN PIETRA)
-  AREE A PARCO PREVIATO O ALTERNATIVE D'ALTO FUSTO DI VALENZA PAESAGGISTICA E AMBIENTALE (art. 26 NTA)
-  ELETTRODOTTI ESISTENTI E RELATIVE FASCE DI RISPETTO (Art. 28 NTA)
-  GASDOTTI - METANO DOTTI ESISTENTI E RELATIVE FASCE DI RISPETTO (Art. 35 e 38 NTA)
-  FASCE E ZONE DI RISPETTO DELLE RETI E DELLE INFRASTRUTTURE, DEGLI IMPIANTI TECNOLOGICI E DI OPERAZIONE, DEI POZZI DI CAPTAZIONE, DEI CORSI D'ACQUA DEI CANTIERI (Art. 28 NTA)
-  AREE FERROVIARIE ESISTENTI (Art. 28 NTA)
-  CORSI D'ACQUA CON ALVEDO DEMANDALE E RELATIVE FASCE DI RISPETTO (Art. 18 e 28 NTA)
-  ALTRI CORSI D'ACQUA E RELATIVE FASCE DI RISPETTO (Art. 18 e 28 NTA)

-  A. AREE PER LE STRUTTURE (Art. 7 e Art. 59 NTA)
-  B. AREE PER ATTREZZATURE DI INTERESSE COMUNE (Art. 29 NTA)
-  C. AREE PER SPAZI PUBBLICI A PARCO, PER IL GIOCO E LO SPORT (Art. 29 NTA)
-  D. AREE PER PARCHEGGI PUBBLICI (Art. 29 NTA)
-  AREE E MANUFATTI PER SERVIZI E IMPIANTI TECNOLOGICI (Art. 51 NTA)
-  FASCE DI TUTELA AMBIENTALE (art. 142 D.lgs. 43/2004) (Art. 29 NTA)
-  ZONE A VINCOLO IDROGEOLOGICO (art. 27 NTA)
-  AREE DI RILEVANZA PAESAGGISTICA TERRITORIALE (art. 2,7, P.T.P.) (Art. 29 NTA)
-  RETE ECOLOGICA DEL P.T.P. E INTEGRAZIONE DELLA RETE LOCALE (Art. 19 NTA)
-  CLASSE GEOMORFOLOGICA II B - AREE INDEICATE SOGGETTE A PROCESSI MORFOGENETICI MODERATI, A BASSA VULNERABILITÀ E CON PRESSIONE DI FRANGIBILITÀ AMBIENTALE (Allegato 9 NTA)
-  CLASSE GEOMORFOLOGICA II A - PORZIONI DI TERRITORIO INDEICATE CHE PRESENTANO CARATTERI GEOMORFOLOGICI E IDROGEOLOGICI INDIRICATE A NUOVI INSEDIAMENTI - Allegato 9 NTA
-  CLASSE GEOMORFOLOGICA III B - PORZIONI DI TERRITORIO ISOLATE NELLE QUALI GLI ELEMENTI DI PROSSIMITÀ E DI RISCHIO COMPRENDONO INTERVENTI DI RESETTO TERRITORIALE, A SEGUITO DEI QUALI SARÀ POSSIBILE L'AVVENIMENTO DEL CICLO ANTROPICO - Allegato 9 NTA (Art. 28 NTA)
-  IMPIANTO DI DEPURAZIONE ESISTENTE

REGIONE: PIEMONTE  
 PROVINCIA: NOVARA  
 COMUNE: GATTICO

---

PIANO REGOLATORE GENERALE  
 Variante Strutturale

---

commitente:  
**COMUNE DI GATTICO**  
 area di sviluppo e fase di progetto:  
**PROGETTO DEFINITIVO**

---

tipologia elaborato  
**CARTA DEI VINCOLI STORICO-ARTISTICI E PAESAGGISTICI**

---

codice elaborato  
 115\_04\_A\_1017\_07\_PD\_U02 **PD.AT2**  
 scala elaborato: 1:5000  
 data: 05/27/2017 versione: 1

---

data  
**OTTOBRE 2017**

---

progettazione:  
**STUDIO RIPAMONTI**  
 architettura, urbanistica, paesaggio